

Σεισμός 12-02-2025 , 11:26 π.μ. (GMT +2)

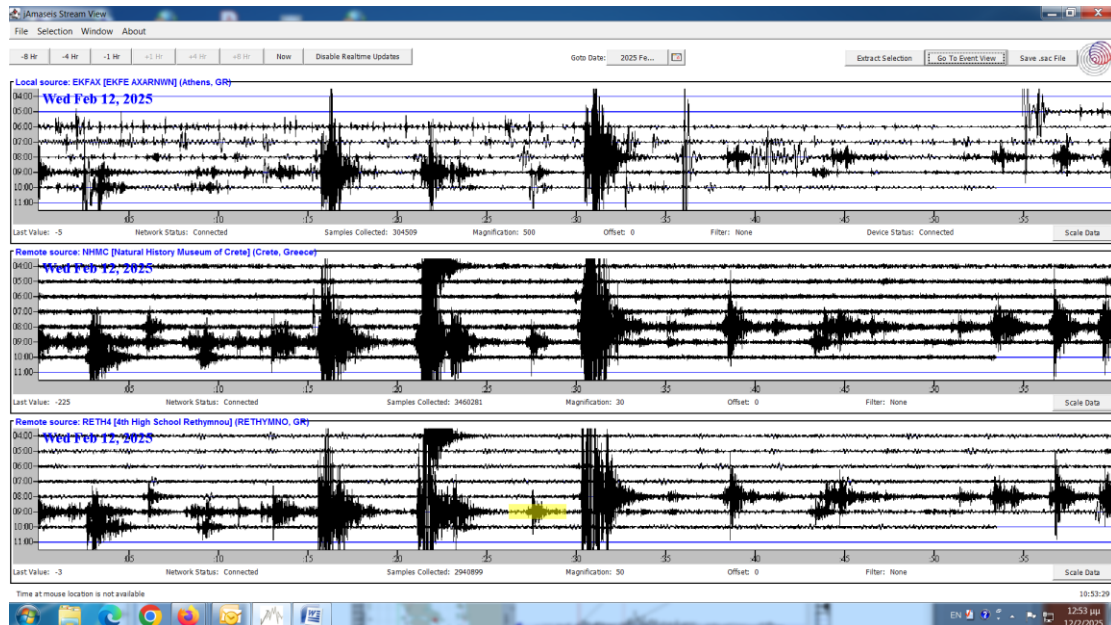
Επίκεντρο: θαλάσσιος χώρος μεταξύ Θήρας & Αμοργού, ανοιχτά της Οίας

Μέγεθος : 3,8 R

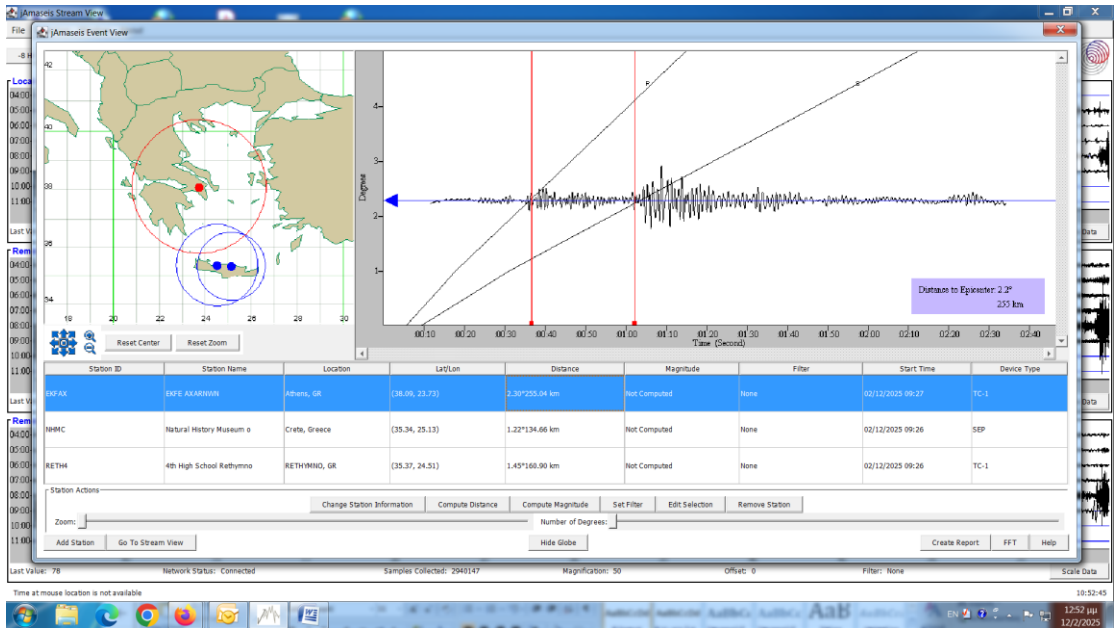
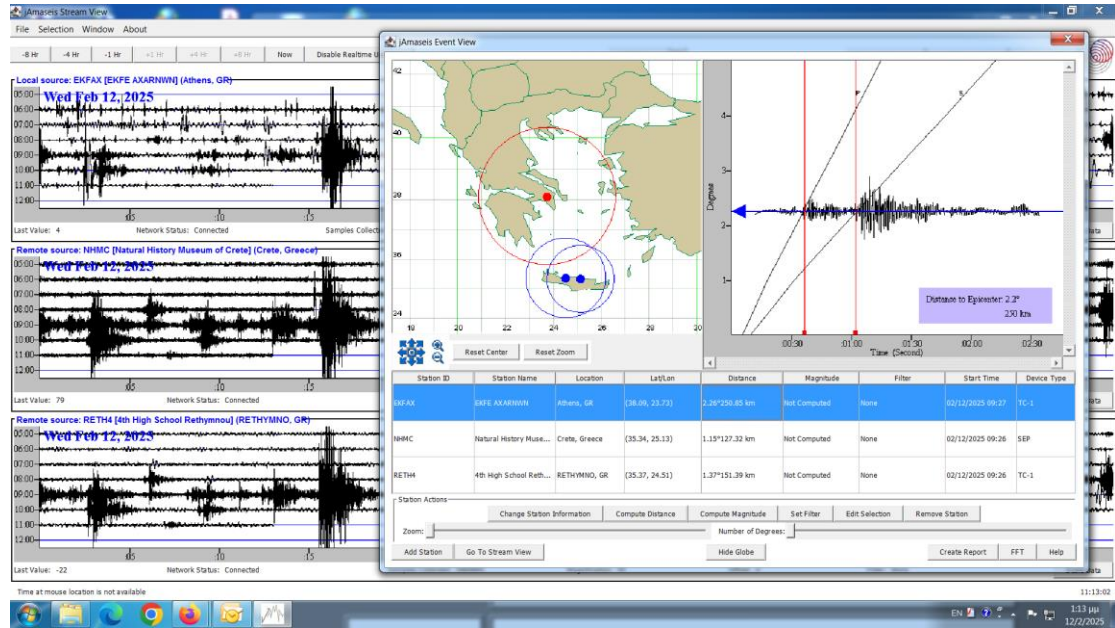
Συντεταγμένες επίκεντρου :

jAmaSeis : 36° B , 25° A

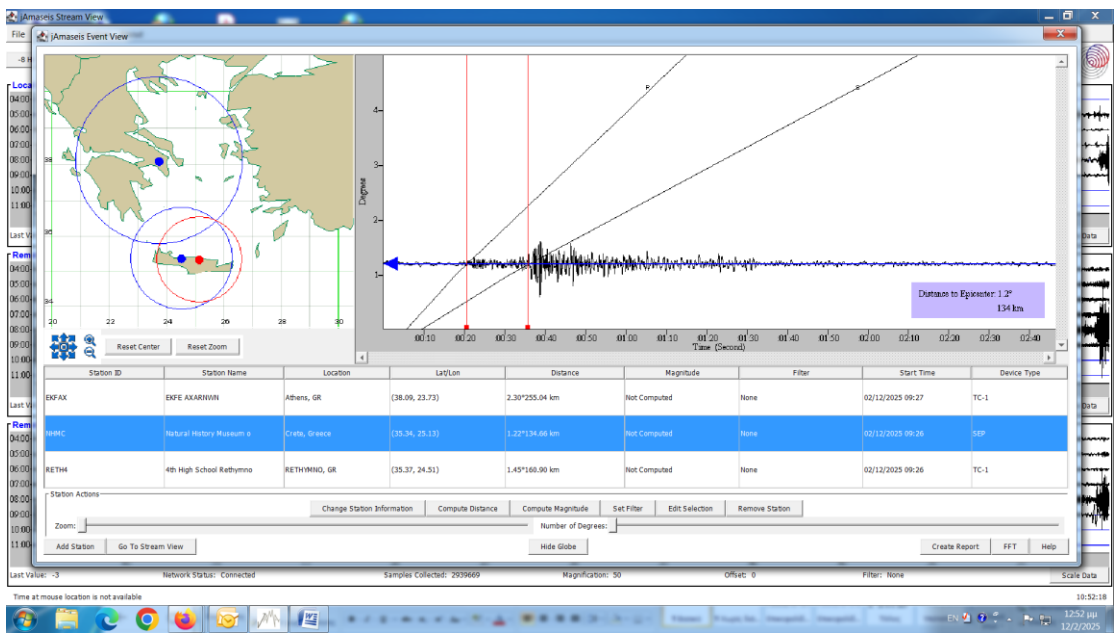
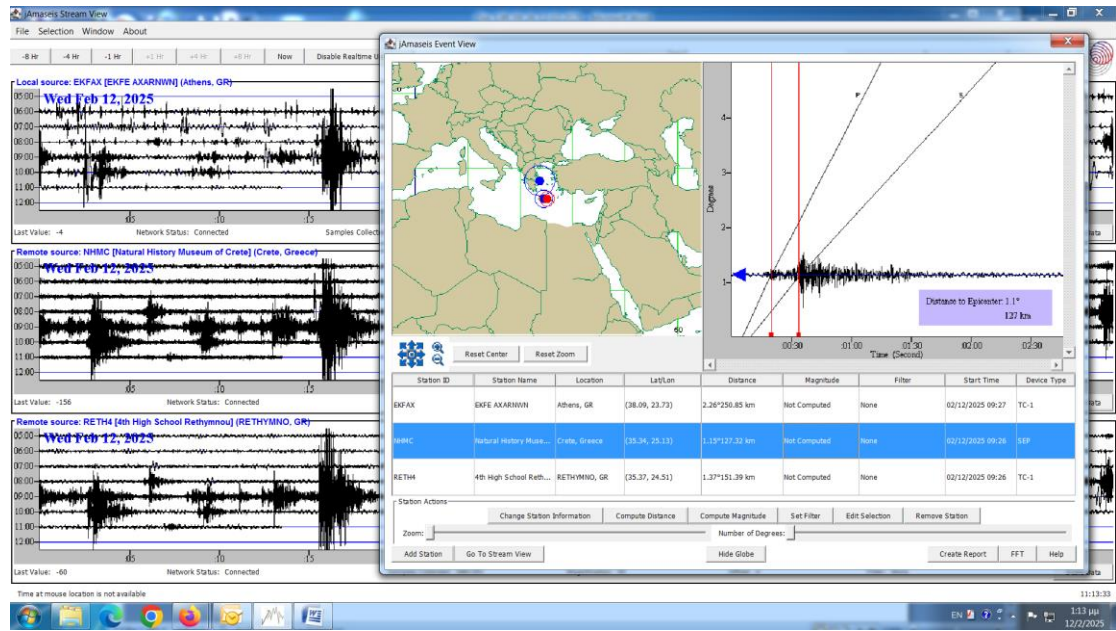
Γεωδυναμικό I. : $36,5804^{\circ}$ B , $25,6187^{\circ}$ A



Αχαρνές



Ηράκλειο



Ρέθυμνο

