

## Σεισμός 07-02-2025 , 10:30 π.μ.

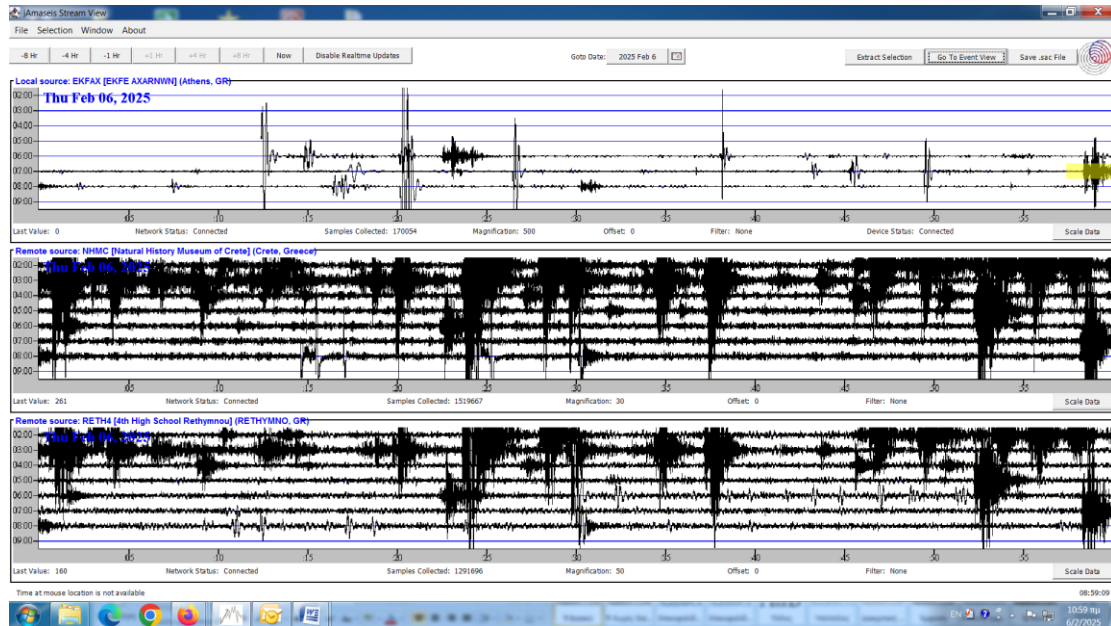
Επίκεντρο νησίδα Άνυδρο : θαλάσσιος χώρος μεταξύ Θήρας & Αμοργού

Μέγεθος : 4,2 R

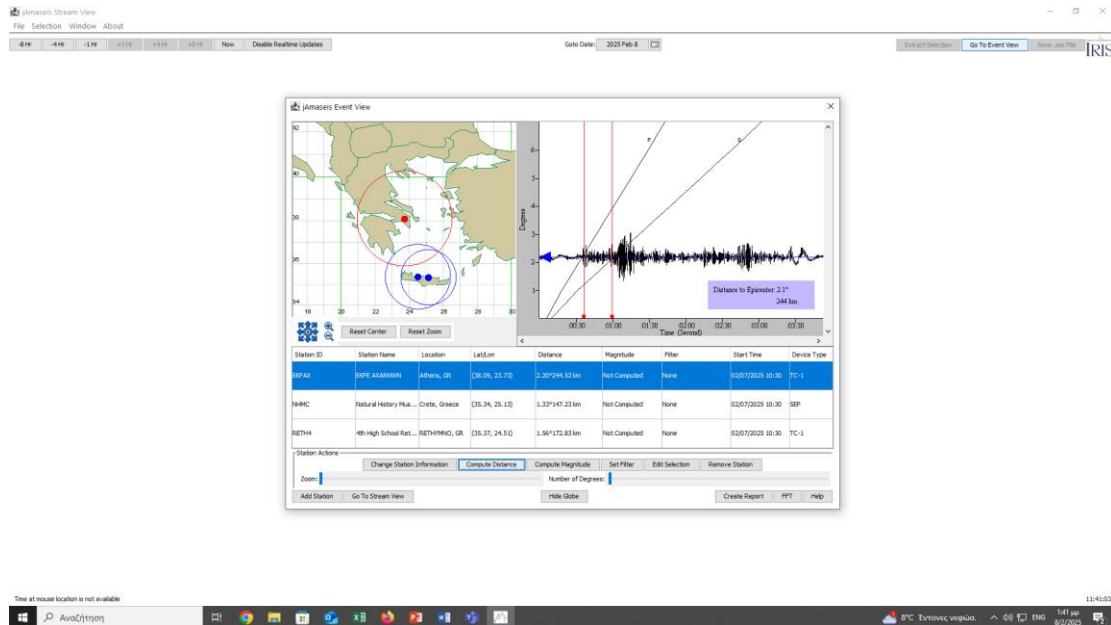
### Συντεταγμένες επίκεντρου :

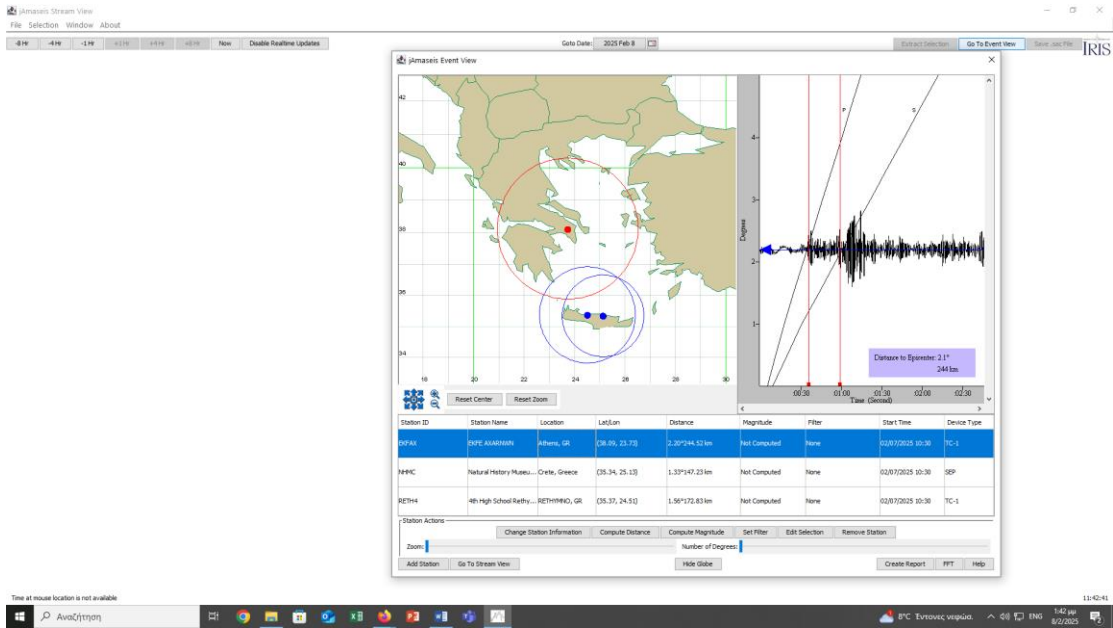
jAmaSeis : 36° B , 25° A

Γεωδυναμικό Ι. : 36,5891° B , 25,6192° A

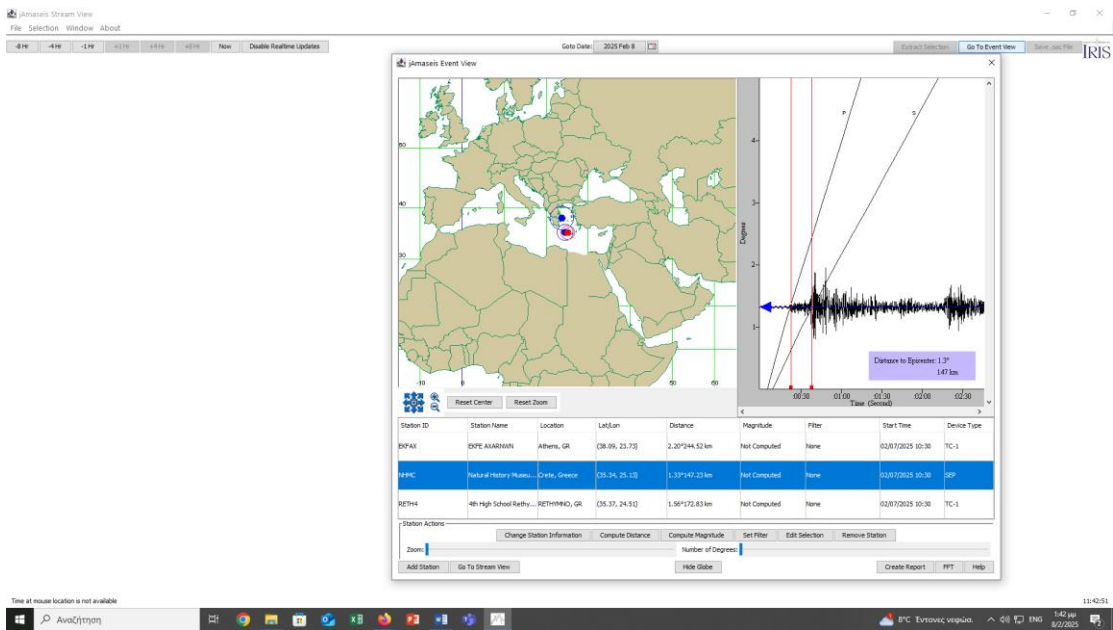


### Αχαρνές





## Ηράκλειο



# Ρέθυμνο

