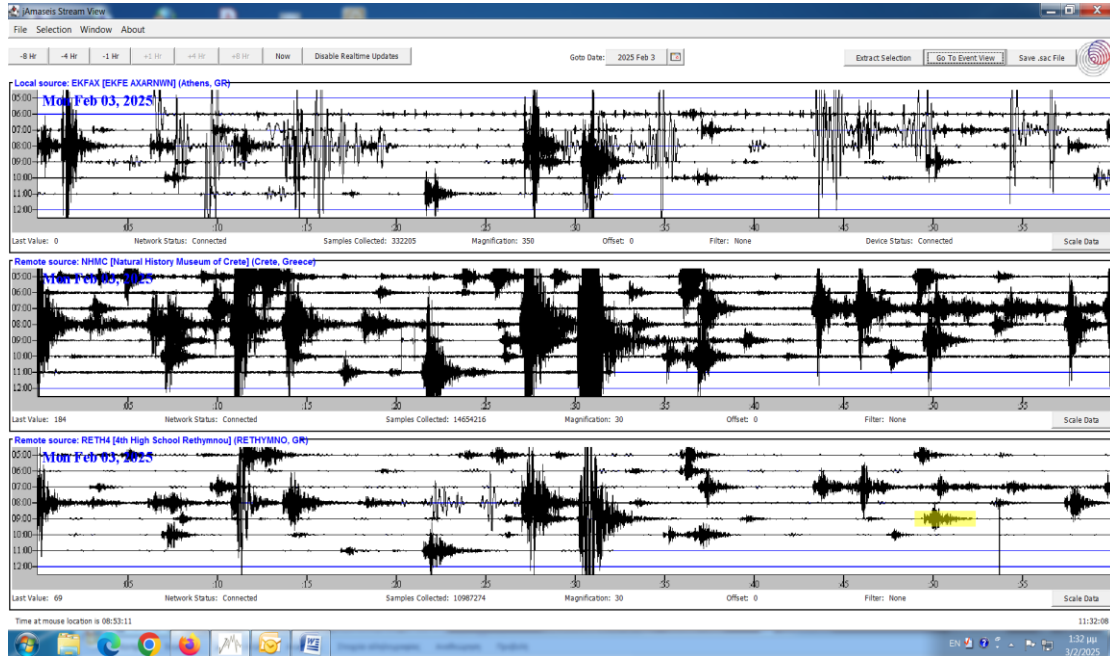
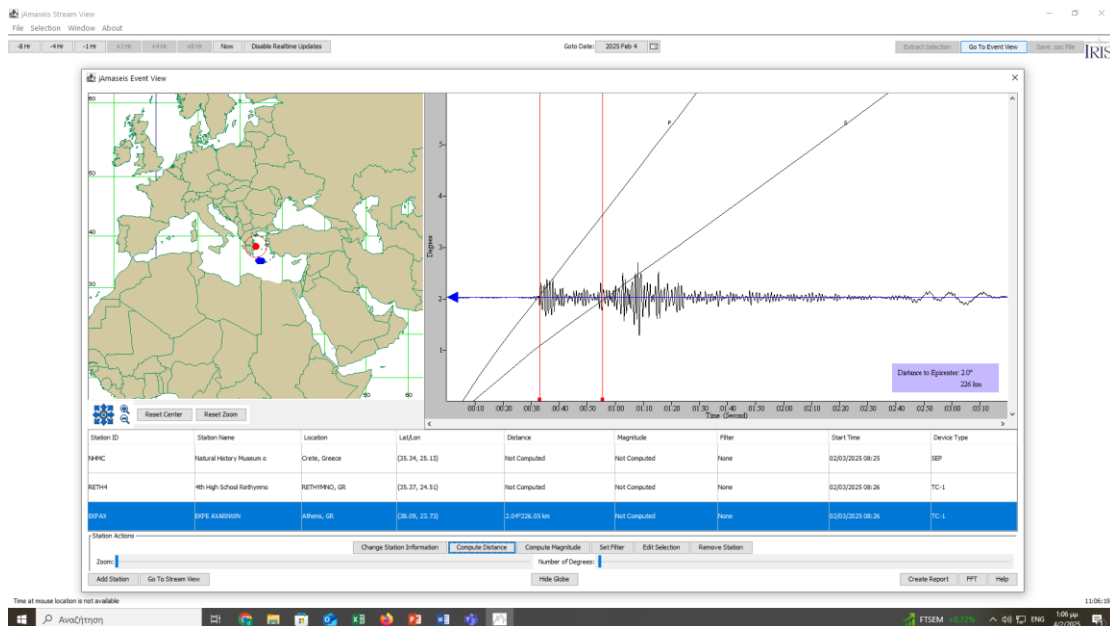


Επίκεντρο : Ανυδρο (πλησίον Αμοργού και ΒΑ της Ν. Θήρας ) 03/02/2025 :  
 jAmaseis : 360 B , 250 A  
 Γεωδυναμικό Ι. : 36,5936 B & 25,6888

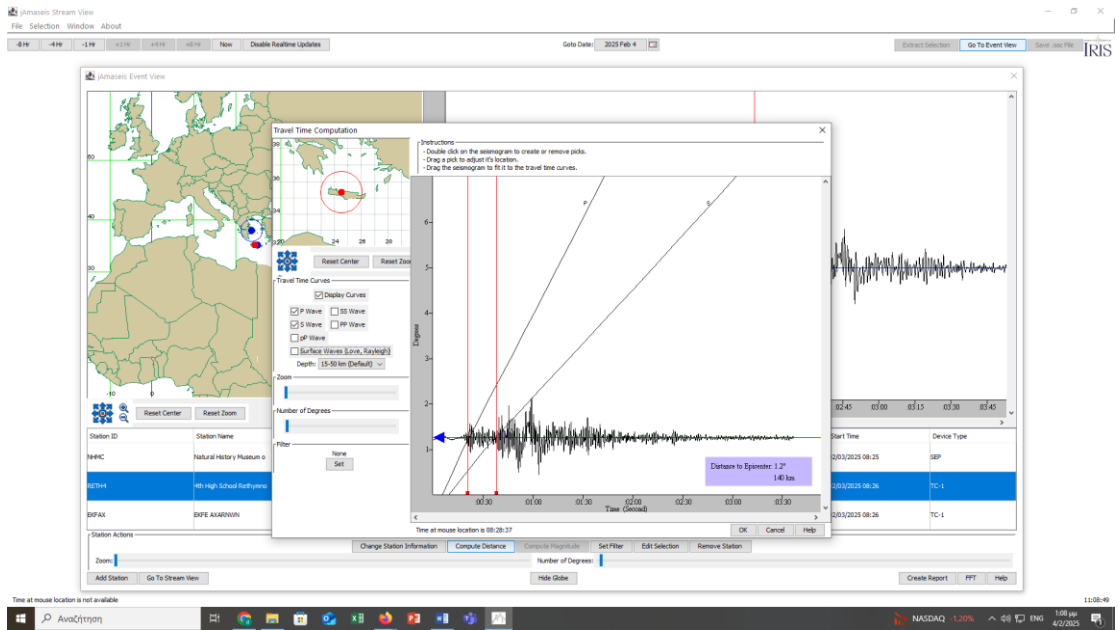
3 Σ.Σ. : Αθήνα- Ηράκλειο - Ρέθυμνο



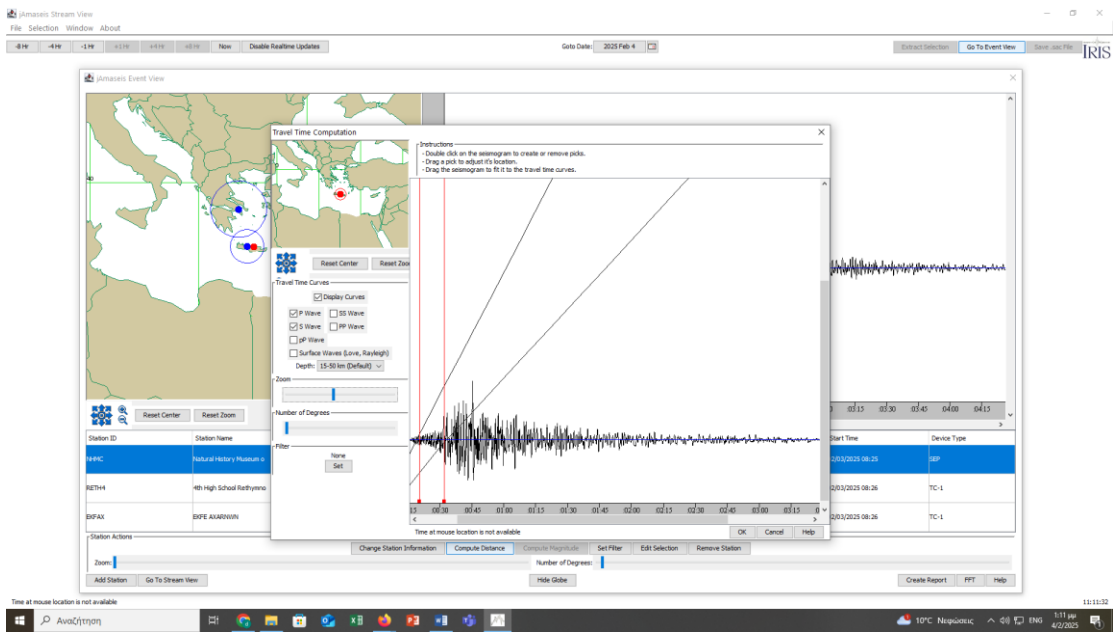
## Αχαρνές

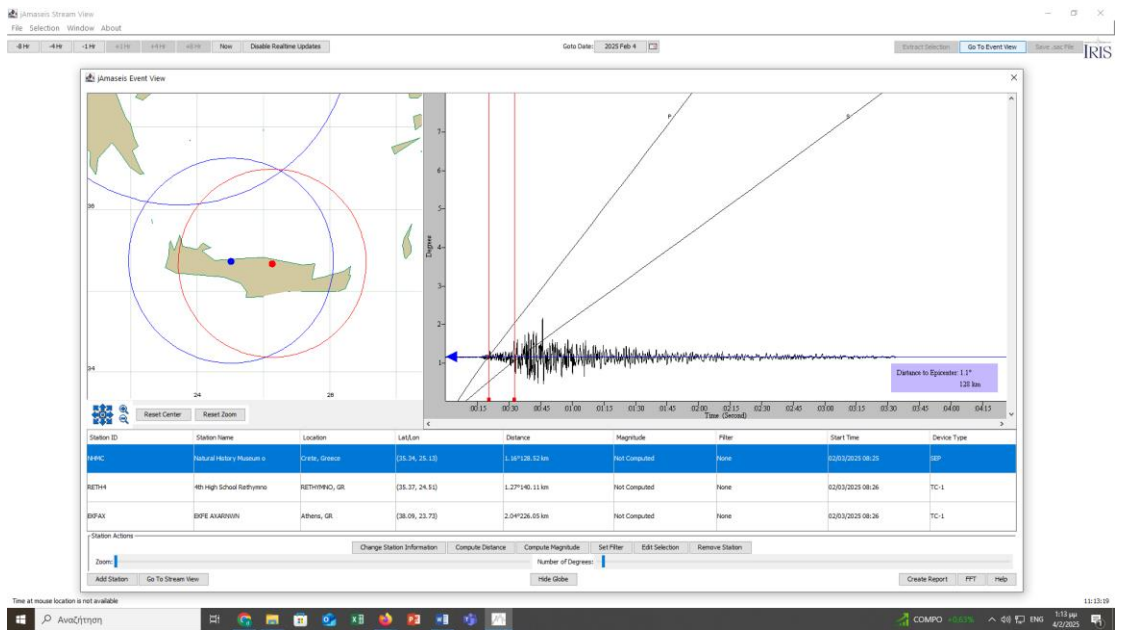
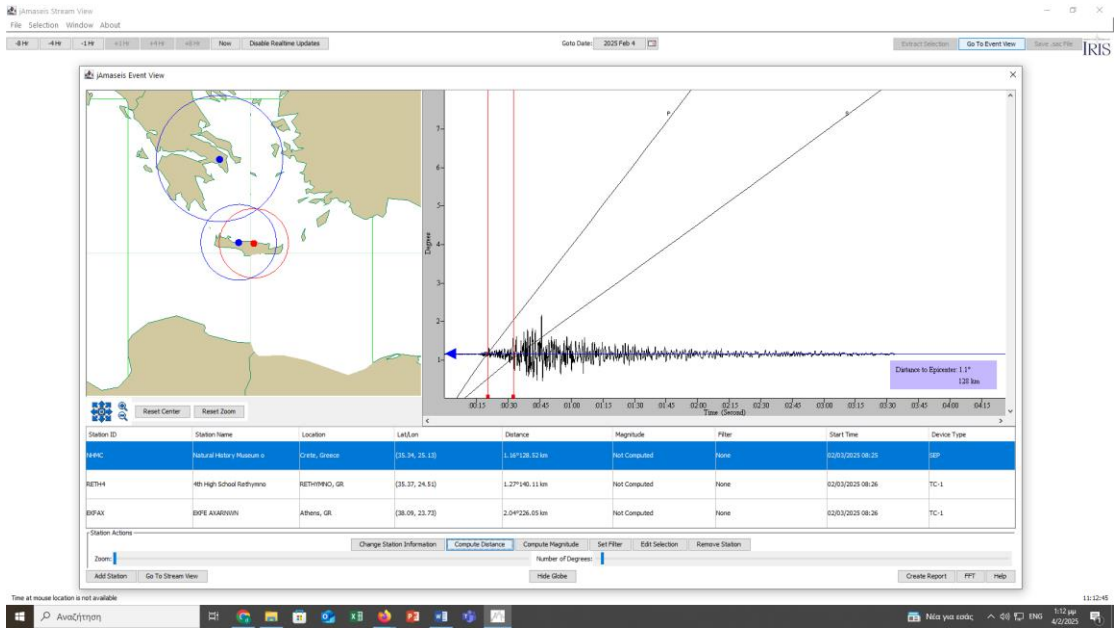


# Ρέθυμνο



# Ηράκλειο





Inbox (4) - glatrian@gmail.com X GEM - Institute of Geodyna... X

https://www.gein.noa.gr

ΕΘΝΙΚΟ ΑΣΤΕΡΟΣΚΟΠΕΙΟ ΑΘΗΝΩΝ

Αναζήτηση Επικοινωνία EN GR

ΓΕΩΔΥΝΑΜΙΚΟ ΙΝΣΤΙΤΟΥΤΟ Γεωδυναμικό Ινστιτούτο Έρευνα Υπηρεσίες Δίκτυα & Εξοπλισμός Νέα ↓

### Παρακολούθηση σεισμικότητας σε πραγματικό χρόνο τις τελευταίες 24 ώρες

**Αναθεωρημένη Λίστα**

Χρόνος Γέννησης [GMT] : 03/02/2025 09:29:42.88

Μέγεθος : 4.9

Γεωγραφικό Πλάτος [°N] : 36.5836

Γεωγραφικό Μήκος [°E] : 25.6888

Επικαθ. Βόθος [km] : 16.4

Τοποθεσία : 25 Χλμ. ΝNΔ της Αρκασίας Αμαργού

Κάντε κλικ για περισσότερες πληροφορίες

**ΚΑΤΑΛΟΓΟΣ ΛΥΣΕΩΝ**

Μέγεθος Βάθος (km)

- M < 2.5 < 15
- 2.5 <= M < 4.0 15 - 30
- 4.0 <= M < 5.0 30 - 60
- M >= 5.0 60 - 100
- >= 100

24h 48h 7d

ΧΡΟΝΟΣ ΓΕΝΗΣΗΣ (GMT)	ΜΕΓΕΘΟΣ	ΒΑΘΟΣ (χλμ)	ΤΥΠΟΣ
03/02/2025 09:48:59.70	4.0	5.0	[A]
03/02/2025 09:38:49.99	3.3	5.0	[A]
03/02/2025 09:29:42.88	4.9	16.4	[M]
03/02/2025 09:25:18.82	3.6	5.0	[A]
03/02/2025 09:21:07.95	3.2	10.0	[A]
03/02/2025 09:07:06.80	3.6	10.0	[A]

EN 12:29 μμ 3/2/2025